



Association Cun Ulmer Grün
10, rue des Prés
67240 Oberhoffen-sur-Moder
Tél : 06.08.00.69.86
E-mail : cunulmergrun@gmail.com
<http://chateau.schoeneck.free.fr>

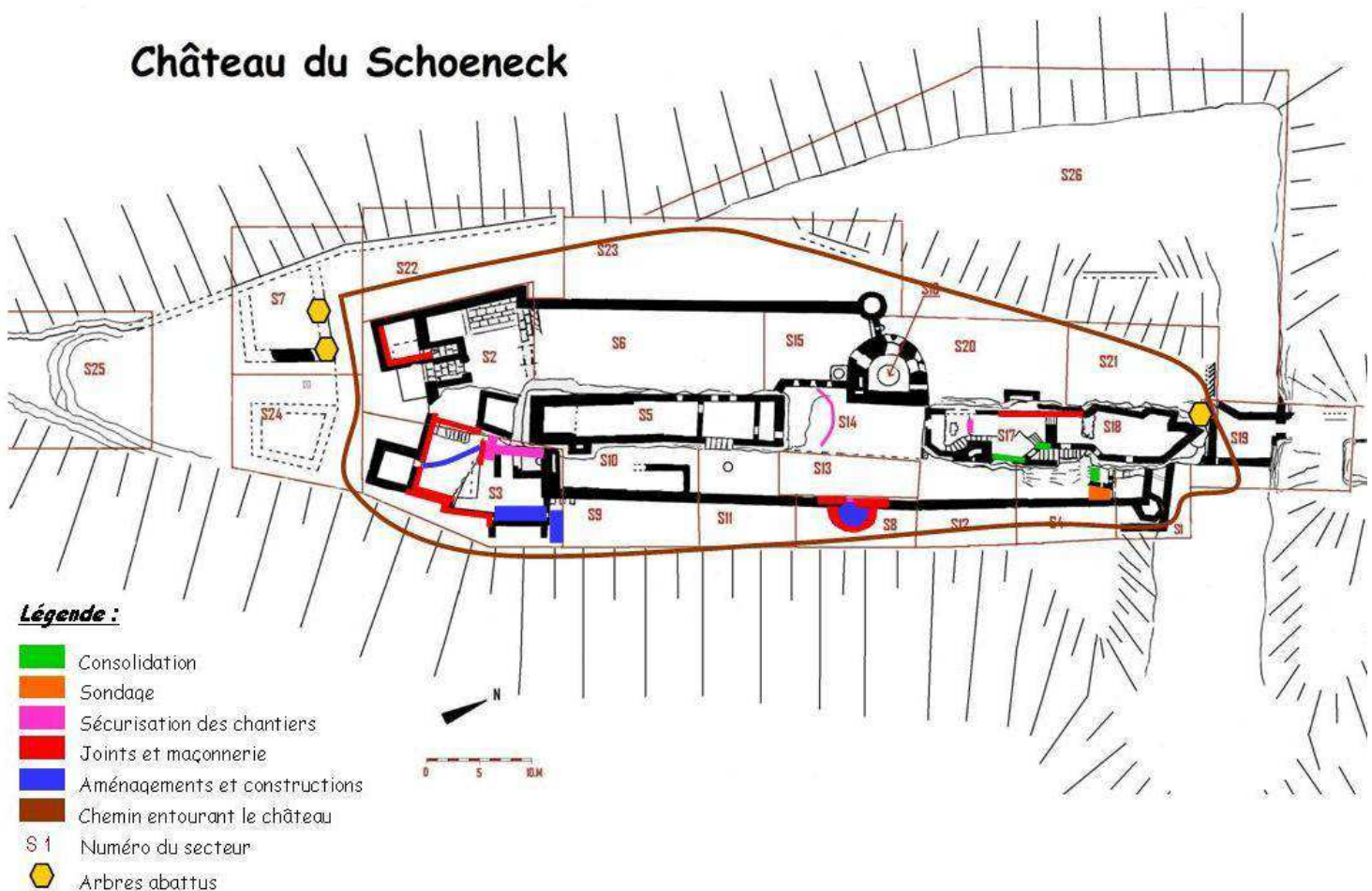
Association Cun Ulmer Grün

Rapport d'activités 2011

Château du Schoeneck

Pour mieux repérer les secteurs indiqués par la suite, voici le plan du Schoeneck.

Château du Schoeneck



Janvier à mars

➤ Secteur 4 : secteur Nord-Est : arcade

Première action en ce tout début d'année ; dégager l'épaisse couche de neige recouvrant la zone de chantier, c'est-à-dire l'arcade du passage situé juste avant la descente de cave dégagée en 2006. Celle-ci avait besoin d'être consolidée car le sommier de chaque extrémité était en très mauvais état ; des morceaux étaient cassés. La première opération a donc consisté à fabriquer un cintre en bois que l'on a placé sous l'arc afin de le déposer sans encombre à l'aide d'un échafaudage et d'un palan.



Arcade en 2011 sous la neige



Arcade en 2006



Arcade en train d'être déposée



Arcade en train d'être déposée

La deuxième opération a été de réaliser des incrustations sur les sommiers. Plutôt que de changer toute la pierre, nous avons choisi de garder les originaux en remplaçant les parties cassées par des « empiècements » qui sont parfaitement ajustés. Le cintre à nouveau en place, l'ensemble des voussoirs de l'arc a été repositionné puis scellé au prompt.



Sommiers en train d'être taillés au maillet et ciseau



Refouillement en cours



Sommier en cours de refouillement



Empiècement en place, à retailer ensuite sur place pour donner la courbe



Arcade en train d'être remontée



Arcade remontée

➤ Secteur 4 : secteur Nord-Est : sondage de la petite cave

A cause de la quantité importante de neige en fin d'année 2010, le sondage de la petite cave, à côté de l'arcade mentionnée auparavant, a été retardé et n'a débuté qu'en ce début d'année 2011.

Le sondage archéologique a été accordé par la Direction Régionale des Affaires Culturelles d'Alsace le 22 octobre 2010 (*Arrêté préfectoral SRA n°2010/275, voir annexe 2 en pages 21 et 22 du rapport d'activités 2010*).

Avant de commencer le sondage, nous avons dû débroussailler le secteur puis déplacer et stocker les pierres situées au-dessus de la future zone de sondage afin de sécuriser les lieux.

La zone de sondage se situe dans une pièce délimitée :

- à l'Est par le mur d'enceinte du château,
- au Nord par le mur de la cave voûtée dégagée en 2006,
- à l'Ouest par le mur où se situe la porte d'entrée de la pièce et mitoyen à l'escalier descendant à la cave
- et enfin au Sud par un mur d'une pièce encore sous terre.

Le sondage consiste à dégager uniquement une partie de la pièce (environ 4m par 3m sur 1,80m de hauteur) afin de faire un relevé stratigraphique. Un rapport de sondage est réalisé par un membre de notre association (Frédéric Erard) et par le conservateur du Musée de Niederbronn-les-Bains, qui suit l'opération. Le dégagement a eu lieu en début et en fin d'année 2011. Entre-temps, les travaux de maçonnerie primaient.



Secteur 4 en octobre 2010



Sondage de la cave



Dessus de la petite cave avant sondage



Dessus de la petite cave avec sa porte d'accès avant sondage

Le sondage de la pièce a débuté par la porte d'entrée, ses deux montants étaient encore en place, le linteau avait été découvert lors des fouilles de 1986 et stocké un peu plus loin. Les travaux ont ensuite progressé vers le rempart Est par le dégagement de gros blocs enchevêtrés, à l'aide d'un échafaudage et d'un palan. Toutes les pierres ont été triées, stockées à proximité ; les éléments d'architecture ont été relevés pour aider à la reconstitution et la terre a été évacuée en dehors du château sur la pente Est.



Porte d'entrée de la petite cave avant sondage



Porte d'entrée de la petite cave pendant sondage



Des membres de l'association devant l'arcade déposée



Secteur 4 avec l'arcade déposée et le local sondé



Sondage de la petite cave



Secteur 4 avec l'arcade remontée et le sondage de la petite cave

➤ Secteurs 7 et 19 : secteur Sud et Nord du château

Suite à l'abattage par le propriétaire, en novembre 2010, des deux gros châtaigniers à l'entrée du château et d'un gros chêne sous le donjon, les membres de l'association ont continué à couper et à ranger le bois à l'avant du château (S25) et au jardin (S26). Plusieurs journées ont été nécessaires pour tout nettoyer. Les gros éléments d'architecture du secteur 7 ont été regroupés dans le même secteur pour libérer de l'espace au public.



Coupe et stockage du bois



Entrée du château sans les deux châtaigniers



Découpe du gros chêne



Stockage des morceaux du chêne




Déplacement du chêne à côté du chemin



Rangement des éléments d'architecture du secteur 7

➤ Secteur 3 : barbacane Sud-Est

Début mars, pour des questions de sécurité, les rambardes de la passerelle ont été déposées et remplacées en partie par des rambardes métalliques.



Egalement pour des raisons de sécurité, l'appentis en sapin, accolé depuis 2006 au bastion Sud-Est, a été intégralement démantelé. Il a été reconstruit dans la basse-cour contre la poterne. De taille légèrement plus petite, plus discret, le nouvel abri s'intègre mieux dans son nouvel environnement. Un don de M. Kautzmann nous a permis de récupérer des poutres en chêne d'une vieille maison alsacienne. Nous avons récupéré les tuiles de l'ancien abri. Il reste à la disposition de chacun. Une nouvelle table et trois bancs repeints y sont en permanence.



Démantèlement de l'ancien appentis



Charpente du nouvel appentis



Construction du nouvel appentis



Construction du nouvel appentis



Table et bancs du nouvel appentis



Nouvel appentis fini

➤ Secteur 8 : tour semi-circulaire

Une très belle porte métallique noire a été installée dans la tour pour en interdire l'accès lorsque nous ne sommes pas présents sur le site.



Avril

➤ Secteur 3 : barbacane Sud-Est

Avec le beau temps et les températures plus clémentes, la bétonnière a repris du service. Nous nous sommes d'abord attaqués aux joints de la façade du bastion Sud-Est où l'ancien abri était accolé. Les joints du mur à côté de l'escalier menant à la plate-forme ont dû être refaits : l'hiver a été rude et le jointoiment sans ciment n'a pas tenu. Du gazon a été semé à l'emplacement de l'ancien abri. La bouche à feu, taillée par Jacques Bruderer et Thomas Becht, a été déplacée pour être mise en valeur contre le bastion Sud-Est.



Jointoiment de la façade du bastion



Plate-forme engazonnée devant le bastion



Escalier menant à la plate-forme en 1998



Escalier menant à la plate-forme en 2011

Nous avons aussi renforcé le rocher en comblant un creux érodé avec de la maçonnerie. Cela a permis de libérer de l'espace et d'embellir le coin entre la pile du pont-levis et le rocher.



Rocher avant consolidation



Rocher consolidé

➤ Secteur 17 : rocher Nord


Profitant du long week-end pascal et du nombre important de membres présents, nous avons commencé à consolider le mur Est du logis Nord côté intérieur : le parement était sur le point de s'effondrer. Nous en avons également profité pour réaliser une intervention sur un pan de mur du côté Ouest du logis Nord, comportant une cheminée. Nous avons comblé une brèche qui risquait elle aussi de déstabiliser le mur, puis nous avons fait les joints sur quelques mètres carrés, dont la cheminée. Une consolidation plus complète devrait être effectuée l'année prochaine lorsque les autorisations auront été reçues.



Pan de mur côté Ouest avec la cheminée à droite

Brossage des joints

Tous les arbres ou arbustes côté Ouest du rocher Nord ont été coupés fin avril.



Rocher Nord côté Ouest


Mai et juin

- Secteur 4 : secteur Nord-Est : sondage de la petite cave

Poursuite du sondage et des relevés de pierres présentant un intérêt architectural.

- Secteur 8 : Tour semi-circulaire

Grâce à l'achat d'un monte-charge d'occasion en mai, les travaux sur la tour ont été moins pénibles et beaucoup plus rapides que les années précédentes. Il a fallu tout d'abord le transporter jusqu'au chantier puis lui faire une révision complète et l'adapter à nos contraintes.



Monte-charge contre la tour semi-circulaire



Alain et le monte-charge

Juillet et août

- Secteur 3 : barbacane Sud-Est

Les deux citernes à eau sous le bastion ont été déplacées entre la tour semi-circulaire et la poterne pour récupérer un maximum d'eau de pluie. Le stock de pierres, qui était entreposé le long du mur d'à côté, a été déplacé afin de créer une aire de stockage pour les livraisons de sable nécessaires à la poursuite du chantier. Nous en avons profité pour jointoyer les deux parements de ces deux murs.



Jointoiement du mur côté extérieur



Nouvelle aire de stockage des pierres



Ancienne aire de stockage des pierres



Future aire de stockage du sable



Mur côté intérieur



Jointolement du mur côté intérieur

➤ Secteur 8 : tour semi-circulaire

La partie supérieure de la bouche à feu Nord a enfin été posée. Désormais, toutes les bouches à feu connues de cette tour ont été remises en place. Cela fait 5 bouches à feu réparties sur deux étages, sachant qu'une seule d'entre elles était encore en place en 2004. Le reste de la maçonnerie de l'étage a été terminé et les joints ont été réalisés dans la foulée.



Préparation à la pose de la bouche à feu Nord



Pose de la bouche à feu Nord



Pose de la bouche à feu Nord



Bouche à feu Nord



Jointoiment du deuxième étage de la tour semi-circulaire



Jointoiment du deuxième étage de la tour semi-circulaire



Jointoiment de la façade de la tour semi-circulaire



Septembre et octobre

➤ Secteur 8 : Tour semi-circulaire

Les joints intérieurs ont tous été achevés sauf au sous-sol. Du mortier de réparation teinté a été appliquée sur les parties abîmées des montants de la porte et des bouches à feu afin de les réparer. Un hydrofuge a été appliqué sur l'arase de la tour. Le rempart Nord attendant à la tour a été rehaussé.



Tour semi-circulaire en 2004



Jointoiment de l'intérieur de la tour



Frédéric Erard, Thomas Becht, Delphine Audibert et Magali Siffert



Intérieur de la tour semi-circulaire



Tour semi-circulaire en octobre 2011



Tour semi-circulaire en 2004

➤ Secteur 2 : entrée du château

Nous avons dû refaire les joints du bastion Sud-Ouest, côté intérieur, car ceux réalisés en 2010, sans ciment, n'ont pas résisté à l'hiver. Après ce test peu concluant, nous avons repris nos bonnes habitudes en ajoutant une petite dose de ciment. Un mortier hydrofuge a été appliqué sur l'arase des deux murs du bastion, sur le pourtour du fossé, sur l'arase du mur au-dessus du bastion Sud-Est et celui le long de l'escalier secteur 3.



Jointoiement du bastion Sud-Ouest



Application du mortier hydrofuge



Application du mortier hydrofuge

➤ Secteur 5 : rocher Sud

Six grosses pierres de parement du mur Nord du rocher Sud se sont écroulées, suite à l'éclatement du rocher de soutènement fin octobre. Nous en avons immédiatement barré l'accès, en grillageant la zone et en accrochant un panneau d'interdiction.

Une demande de consolidation sur plusieurs secteurs, dont ce mur, venait d'être faite. Il faudra attendre l'autorisation pour le consolider et le reconstruire. Ce sera un gros chantier nécessitant, sans doute, une dépose de l'ensemble du mur afin de consolider le rocher et remonter le mur.

Malheureusement, ce n'est pas un cas unique, car plusieurs murs risquent de s'effondrer à différents endroits du château dont des murs du rocher Nord. Nous en avons d'ailleurs également interdit l'accès fin juillet en mettant une grille métallique.



Mur Nord du rocher Sud après effondrement



Mur Nord du rocher Sud après effondrement



Mur Nord du rocher Sud après effondrement



Mur Nord du rocher Sud en 2004



Accès au rocher Sud barré après l'effondrement du mur




Grille interdisant l'accès au rocher Nord

➤ Secteur 17 : rocher Nord

Un parement de mur côté intérieur versait dangereusement. Il n'aurait pas survécu à l'hiver. Nous avons donc agi dans l'urgence en déposant une grande partie de ce parement, après l'avoir relevé et photographié au préalable. En deux week-ends, le mur était déposé et reposé (une soixantaine de pierres).



Parement du mur côté intérieur avant dépose



Mur après dépose du parement



Repose du parement du mur



Parement du mur reposé

Nous avons également consolidé l'arrachement de l'autre mur côté Est afin de le protéger de l'hiver avant les travaux de l'année prochaine.



Novembre et décembre

➤ Secteur 8 : tour semi-circulaire

Le plancher provisoire en bois de la tour a été démonté début septembre pour remettre, début novembre une toiture vitrée (simple vitrage de 8mm montée sur une structure en aluminium). Par ailleurs, un plancher en bois reposant sur des poutres métalliques a été installé dans la tour.



Pose par Patrick Claude de la toiture vitrée



Toiture vitrée de la tour semi-circulaire

➤ Secteur 4 : secteur Nord-Est : sondage de la petite cave

Le sondage a repris avec les températures plus fraîches. Début novembre, Pascal Prévost-Bouré (conservateur du Musée archéologique de Niederbronn-les-Bains), René Schellmanns et Vincent Wambst, sont venus réaliser des relevés et des photographies en vue de la constitution du rapport de sondage. Nous avons continué à dégager cette pièce afin de réaliser une belle coupe stratigraphique où l'on voit apparaître, entre autres, la couche noire datant de la destruction du château.

Cette petite pièce d'environ 3 mètres par 4 était, en fait, une des deux caves voûtées constituant le sous-sol du logis seigneurial de 1588. Elle comporte une seule entrée ; le sol est en terre battue. Nous n'avons trouvé que très peu d'objets qui sont à présent inventoriés puis entreposés à la Maison de l'Archéologie. Nous y avons retrouvé des pierres provenant de la voûte couvrant cette cave, des pierres de tout le logis 1588 qui s'est effondré sur lui-même et des pierres provenant du logis Nord qui s'est effondré par dessus.



Dégagement de la petite cave



Vue sur le secteur Nord-Est



Vue sur l'entrée de la petite cave



Petite cave à la fin du sondage de 2011

➤ Secteur 5 : rocher Sud

Comme le temps a été clément en décembre, nous en avons profité pour démonter le mur qui avait commencé à s'effondrer fin octobre. Le mur a été soigneusement relevé, photographié, puis toutes les pierres ont été numérotées à la peinture et stockées.



Un permis de construire a été établi pour les futurs travaux de consolidation au Schoeneck et a été déposé à la mairie de Dambach le 24 janvier 2012.

Chantiers réalisés avec l'aide de structures extérieures à l'association

➤ Scouts de France de Griesbach

Depuis le mois de février, les scouts sont venus une dizaine de fois pour apporter leur aide à la valorisation du Schoeneck.

Ils leur fallait un projet sur deux ans ; ils ont donc choisi notre château pour des raisons de proximité et notre association pour notre présence et notre expérience.

Ce sont des jeunes âgés de 12 à 17 ans, filles et garçons, motivés et encadrés par une équipe de « chefs ».

Nous les avons formés à la maçonnerie (faire du mortier, des joints) et aux fouilles archéologiques. Ils ont réalisé un escalier en pierres sèches à l'extérieur du château sous la poterne du secteur 3, ils ont aménagé un chemin à l'extrémité Nord du château pour faciliter le tour complet, par l'extérieur, du château, ils ont procédé à la réalisation du chemin dallé allant de la passerelle au bastion, et nous ont aidés pour d'autres petits travaux.

Pendant leur camp d'été établi à la maison forestière de la Lutzelhardt non loin du Schoeneck, les jeunes scouts de Griesbach sont venus travailler du 22 au 24 juillet au Schoeneck avec leurs acolytes de Drôme-Ardèche, soit une vingtaine de personnes au total.



Apprentissage du jointoiment



Fouilles archéologiques



Réalisation d'un escalier en pierres sèches



Réalisation d'un chemin au secteur Nord-Est




Réalisation d'un chemin dallé devant le bastion Sud-Est



Scouts de Griesbach

➤ Institut Médico-Educatif d'Ingwiller

Les 12, 20 et 21 juillet, des jeunes de l'Institut Médico-Educatif (IME) d'Ingwiller encadrés par un éducateur ont soutenu notre association en effectuant de gros travaux de débroussaillage très efficaces.



Les jeunes de l'IME avec des membres de notre association

➤ ADT 67

Le 25 octobre, une vingtaine de personnes de l'Agence de Développement Touristique du Bas-Rhin sont venues à la découverte de notre château et de notre association par le biais de Mathias Heisser. Le but de cette journée était de tester divers ateliers (fouilles, tri, maçonnerie, débroussaillage, etc.) pouvant intéresser une personne, un groupe ou une famille qui viendraient passer une journée au château pour effectuer ces ateliers après une petite formation et quelques explications dispensées par l'association.

Chacune des personnes a participé avec enthousiasme à ces divers ateliers encadrés par des membres de notre association. Nous avons été les seuls retenus sur le Bas-Rhin pour cette expérimentation. Nous proposerons une dizaine de dates en 2012 (premier dimanche de chaque mois de mars à octobre) afin de voir l'impact et les résultats (positifs ou négatifs) avec les acteurs locaux de la région, restaurants, hôtels, campings, etc.



Nettoyage de tessons devant le bastion Sud-Est



Atelier fouilles



Débroussaillage



Repas de midi préparé par notre association



Jointoiment



Tous les participants à cette journée

Communication


➤ Accueil des touristes

Afin de parfaire le guide de visite réalisé l'année dernière, un parcours numéroté sur plan et sur place a été conçu pour inciter les visiteurs à découvrir l'ensemble du site.

Petite curiosité supplémentaire, une petite vitrine agrémentée la visite en présentant quelques objets ordinaires trouvés au château (tessons, pipes, carreau de poêle etc.).




Le château n'étant pas visible de la route, beaucoup de touristes passaient à côté du parking sans savoir qu'il y avait un château fort intéressant à 15 min à pied. Avec l'autorisation du gestionnaire du domaine, M. de Turckheim, de la commune, et à l'aide du garde forestier, M. Obringer, nous avons pu installer en septembre un très beau panneau au principal parking du château. Il est visible, que l'on vienne d'Obersteinbach ou que l'on vienne de Dambach puisqu'il est à « double face ».



Panneau du parking

Un nouveau mât avec le drapeau représentant le blason des Dürkheim a été placé au donjon, mais cette fois-ci, métallique car des personnes malveillantes se sont acharnées à la hache sur l'ancien mât en bois.

Un dépliant de douze pages format A6 a été conçu par un membre de notre association (Delphine Audibert) et 500 exemplaires ont été pris en charge par la Maison de l'Archéologie de Niederbronn-les-Bains. Ces dépliants permettent de faire connaître le château et notre association.



Couverture du dépliant - Photo : Martine Schnoering

➤ Médias et événements

Janvier	Article de sept pages de Marc Schampion dans le bulletin de liaison n°155 du Club Vosgien de Niederbronn - Reichshoffen
9 mars	Diffusion sur France 3 à 20h50 de l'émission « <i>Des Racines et des Ailes</i> » avec quelques vues aériennes du château du Schoeneck.
31 mars	Article des DNA suite à la visite du Club Vosgien de Wingen-sur-Moder au Schoeneck intitulé « <i>Sur les traces des châteaux forts</i> »
Avril	Article de quatre pages de Marc Schampion dans l'annuaire n°31 de la Société d'Histoire de Reichshoffen et environs.
17 avril	Passage au Schoeneck de la course à pied « Grand Défi des Vosges » de 50 km organisée par les Vosgirunners. Chaque année, cette association sportive soutient une action exemplaire. En 2011, c'est Cun Ulmer Grün qui a pu bénéficier de sa générosité. Un euro par participant a été reversé à notre association pour le financement du chantier et de la communication.
22 avril	Article des DNA suite à notre demande intitulé « <i>Portes ouvertes au Schoeneck</i> »

Mai	Parution d'un guide du Club Vosgien en français et allemand intitulé « <i>Balades dans le Pays de Bitche</i> » avec un circuit passant par le Schoeneck.
03 mai	Prises de vues aériennes pour l'émission d'ARTE « Douces France(s) ». Diffusion prévue le 27 janvier 2012.
02 juin	Journée découverte du Schoeneck avec les acteurs touristiques de la région (Office du tourisme, Parc des Vosges du Nord, responsables des campings ou d'associations, élus locaux, etc.) Une visite du château a été organisée qui fut suivie d'un pot de l'amitié. Environ 150 personnes ont répondu présent. Beau succès.
15 juin	Article des DNA sur la remise du chèque des Vosgirunners intitulé « <i>La générosité des Vosgirunners</i> »
18 juin	Visite guidée pour l'association « Confluence » de Sarreguemines.
16 et 23 juillet	Article des DNA sur l'aide des jeunes de l'Institut Médico-Educatif (IME) d'Ingwiller intitulé « <i>Des jeunes au Schoeneck</i> »
23 juillet	Article des DNA dans le cadre des « balades de l'été » intitulé « <i>Du chevalier au soldat</i> »
30 juillet	Article des DNA sur l'aide des scouts de Griesbach au Schoeneck intitulé « <i>Les scouts restaurent le château du Schoeneck</i> »
04 août	Mention de l'association dans le Républicain Lorrain dans le cadre des sorties du parc naturel.
05 août	Article des DNA avec une photo du Schoeneck intitulé « <i>Vieilles pierres, circuits nature et visites culturelles</i> »
07 août	Diffusion d'un reportage audio sur France Bleue Alsace de 2min40 à 8h, 9h et midi. Jacques Bruderer et Delphine Audibert ont répondu aux questions sur l'association.
07 août	Article de l'Ami Hebdo sur le week-end des 20 Scouts et guides de France passé à la restauration du Schoeneck intitulé « <i>Les scouts en camp près du Schoeneck</i> »
17 août	Tournage au Schoeneck pour un reportage de 50 secondes diffusé le 25 août dans le Journal Télévisé de France 2 à 13 heures.
Septembre	Article d'une page dans la revue du salon de l'habitat de Niederbronn-les-Bains intitulé « <i>Reportage, La restauration du château de Schoeneck</i> ».
11 septembre	Participation à « Photo'folies2 » en tenant un stand photos Schoeneck dans la chapelle de Dambach. Il y avait 30 exposants sur 15 sites dans le village (environ 170 visiteurs).
13 septembre	Article des DNA sur la journée médiévale d'Elisabeth Jaeger-Wolff à Windstein et Schoeneck intitulé « <i>Au cœur du Moyen Age</i> »
16 septembre	Passage en direct à 8h40 pendant 2min40 de Patrick Claude sur France Bleue Alsace.
18 septembre	Journée médiévale à Windstein pour présenter le nouveau roman d'Elisabeth Jaeger-Wolff « <i>Le Destin des Dürckheim</i> ». Notre association a tenu un stand aux côtés de la romancière et a guidé les participants lors d'une visite au Schoeneck.
19 septembre	Article des DNA sur la journée médiévale à Windstein intitulé « <i>Le village à l'heure médiévale</i> »
01 octobre	Quatre membres du Schoeneck sont allés débroussailler le Falkenstein pour aider l'association de « La Joubarbe ».
22 octobre	Cinq membres du Schoeneck sont allés aider l'association de la casemate de Dambach pour débroussailler les deux blockhaus près du col de Langenthal puis visite guidée du Schoeneck.
19 novembre	Article des DNA sur la visite avec ateliers des écoliers de Weitbruch intitulé « <i>A l'assaut du Schoeneck</i> »
26 novembre	Quatre membres du Schoeneck sont allés aider l'association du château du Kagenfels.

- Parc Naturel Régional des Vosges du Nord : Cinq visites guidées du château du Schoeneck et du chantier dans le cadre des visites programmées dans le « Carnet du Parc » du Parc Naturel Régional des Vosges du Nord. 50 personnes étaient présentes le 9 août, 4 personnes le 12 juillet mais personne aux autres dates (15/05 – 19/06 – 09/10).
- A paraître en avril 2012 : Article de Marc Schampion dans la revue « Châteaux-forts d'Alsace n°12 » de la Société d'Histoire et d'Archéologie de Saverne et environs.
- Le site Internet « chateau.schoeneck.free.fr » a 34 280 visiteurs au 24 janvier 2012.
- Un autre site Internet est en cours d'élaboration



Stand de l'association aux « Photo'folies » du 11 septembre



Visite guidée du 18 septembre



Tournage pour le reportage de France 2 en août

➤ Remerciements

Cette année, nous avons eu la chance de compter sur quelques généreux donateurs et entreprises que nous tenons tout particulièrement à remercier :

- M. Luc KAUTZMANN qui nous a fourni des poutres en chêne pour reconstruire l'appentis,
- L'association « Les Vosgirunners » pour leur soutien financier et la promotion qu'ils nous ont faite sur leur site Internet, <http://www.lesvosgirunners.com>.
- La Maison de l'Archéologie qui nous a soutenus financièrement pour l'impression des dépliants.
- Le restaurant Alsace-Village d'Obersteinbach pour nous avoir offert un repas.
- L'entreprise « Gesk Werbung » de Rheinau pour les t-shirts et vestes sans manche avec le logo de notre association.
- Un grand merci aux entreprises pour leur participation, de par la fourniture gratuite de matériel nécessaire à la restauration de la tour semi-circulaire :
 - TCVA et TPTS pour avoir fourni l'ensemble de la structure en aluminium de la toiture,
 - TRYBA et SCHADY Entreprise pour nous avoir donné tout le verre nécessaire,
- M. Patrick CLAUDE pour la rambarde de la passerelle, la porte de la tour semi circulaire, le mât et le drapeau, la porte métallique du logis Nord, le panneau du parking, les photos pour les expositions, les repas gastronomiques et son investissement en général.

Sans oublier toutes les personnes qui nous ont aidés à nous faire connaître et reconnaître :

- Les équipes de tournage d'Arte et France 2 pour nous avoir offert une visibilité nationale,
- Elisabeth JAEGER WOLFF pour nous avoir invités à participer à sa séance de dédicace pour son nouveau roman *Le destin des Dürkheim (Tome 1 : La seigneurie 1192-1648)* au Windstein,
- L'Agence de Développement Touristique 67,
- Le Club Photo de Dambach et son président, Pierre Maizeray pour nous avoir invités à participer aux *Photofolie's* de Dambach,
- Christophe CARMONA pour le clin d'œil à notre association dans son album *Les rochers fantastiques des Vosges du Nord*,
- M. NEUSCH pour la promotion régulière de notre action dans les DNA,
- Martine Schnoering pour l'utilisation gracieuse des ses très belles photos du Schoeneck.

Celles qui nous ont apporté leurs bras et leur soutien sur le chantier cette année :

- Les SCOUTS de Griesbach et l'IME d'Ingwiller pour leur investissement,
- Philippe et Patrick BEREAU pour leur participation au chantier les 27 et 28 mars 2011,
- Les familles FISCHER et MORSCH fidèles au château du Schoeneck depuis longtemps,
- Maurice SPOR alias « Momo » l'escaladeur pour nous avoir aidés pendant quelques jours à débroussailler des endroits où nous ne pouvions accéder,
- M. René SCHELLMANNNS pour son aide à la lecture historique du site
- Les nouveaux membres arrivés cette année et venus « grossir » notre équipe : Maxime LEBLOND, Magali SIFFERT, Honorine BAUERNDISTEL, Jeannine LOSSER, Anne Flore MAHIEZ, Pierre Yves MAHIEZ, Eddy LINCKER, Cyprien DORIS, Michael KUGLER.

Et ceux qui soutiennent notre action depuis toujours :

- Le Conseil Général du Bas-Rhin,
- Mathias HEISSLER, qui nous soutient depuis le départ,
- M. De TURKHEIM et M. OBRINGER qui soutiennent notre action depuis maintenant plus de dix ans et sans qui rien ne serait possible,
- M. MORITZ et ses amis, fidèles au château du Schoeneck depuis quelques années,
- Les élus locaux, les responsables d'associations, les responsables des syndicats d'initiatives,
- Les randonneurs, les visiteurs, les amis du Schoeneck.

Un grand merci à tous de la part de toute l'équipe du Schoeneck.